

Avignon à Vélo

PLAN des itinéraires cyclables
édition juillet 2022



Format Poche
AVIGNON
Ville d'exception



Légende

Aménagements

- Aménagements séparés de la circulation
- Aménagements sur chaussée
- Aménagements unidirectionnels
- Itinéraires cyclables Principaux
- Pas d'aménagement cyclable réservé
- Balade touristique
- Tramway


Services, points d'intérêts

- Station Vélopop
- Bornes de réparation / de gonflage
- Consignes à vélo sécurisées
- Toilettes publiques
- Point d'eau
- Musée / Monument / Point de vue
- Equipements structurants
- Ecole Maternelle, école Primaire

Tous à Vélos !

La ville d'Avignon alloue jusqu'à 50€ de prime pour l'acquisition ou la réparation d'un vélo neuf, d'occasion, ou l'achat d'équipements de sécurité, dans la limite de 50% de financement du coût global de l'achat ou de la réparation.

Plus d'informations : <http://www.avignon.fr/toutes-les-actualites/actualite/tous-a-velo/> ou par mail : tousavelo@mairie-avignon.com



Pédalez Tranquille

Sur Avignon, vous trouverez :

- + de 241 km d'aménagements cyclables (voies vertes, pistes et bandes cyclables, voies partagées)
- + de 300 km de voies apaisées (zone de rencontre, zone 30)
- + de 20 km de rues piétonnes (dont 13,2km dans le centre ville historique)
- + de 3300 places de stationnement vélo sur voirie, ainsi que 2 consignes sécurisées
- 10 bornes de réparation ou de gonflage vélos
- 1 piste vélo pédagogique d'initiation routière (place 1ère armée d'Afrique)

Les partenaires vélo sur Avignon

Office de Tourisme AVIGNON TOURISME

Pour tous renseignements sur votre expérience vélo, les bons plans, l'office de tourisme Avignon Tourisme est votre partenaire privilégié !
41, cours Jean Jaurès Avignon (84)
04.32.74.32.74
<https://avignon-tourisme.com/>

Le guide «Avignon à Vélo» vous offre toutes les informations nécessaires pour réussir votre expérience avignonnaise à vélo !
<https://fr.calameo.com/read/00185886567a483c5db5b>

Vélopop, les Vélos en libre service du Grand Avignon à partir de 1€ puis 0,5€ la 1/2 heure
<https://www.velopop.fr/>

Vendeurs, Réparateurs, Loueurs

- Ayme Elec**
VENTE / REPARATION / LOCATION spécialisée vélos électriques
8, av de Fontcouverte, Avignon (84)
<https://www.ayme.pro/> ; 04.26.85.36.79
- La Bécanerie**
VENTE vélo/pièces SUR INTERNET
<https://www.la-becanerie.com/velo/>
retrait possible en boutique
- Bike 4 Balance / South Spirit Bike**
VENTE pièces / REPARATION / LOCATION
54, rue du Limas, Avignon (84)
<https://www.southspiritbike.com/>
04.65.81.38.88 ; 06.75.54.22.88
- Cycles 84**
VENTE vélo/pièces / REPARATION
8, route de Morières, Avignon (84)
<https://www.cycles84.fr/> ; 04.88.07.03.82
- Cycles Robert**
VENTE vélo/pièces / REPARATION
13, bd Sixte Isnard, Avignon (84) ; 04.90.86.62.72
- Decathlon**
VENTE vélo/pièces / REPARATION
330, rue Marcou Delanglade, Avignon (84)
04.90.13.80.80
- Dynamo Cycle**
VENTE vélo/pièces / REPARATION
109, av Pierre Sénard, Avignon (84)
<https://dynamo-cycles.com/> ; 04.90.01.86.68
- Provence Bike**
LOCATION
7, av. St Ruf, Avignon (84)
<https://www.provence-bike.com/> ; 04.90.27.92.61
- Upgraded Bike Shop**
VENTE / REPARATION / AMELIORATION spécialisé VTT
Avignon (84) ; 07.68.18.45.75

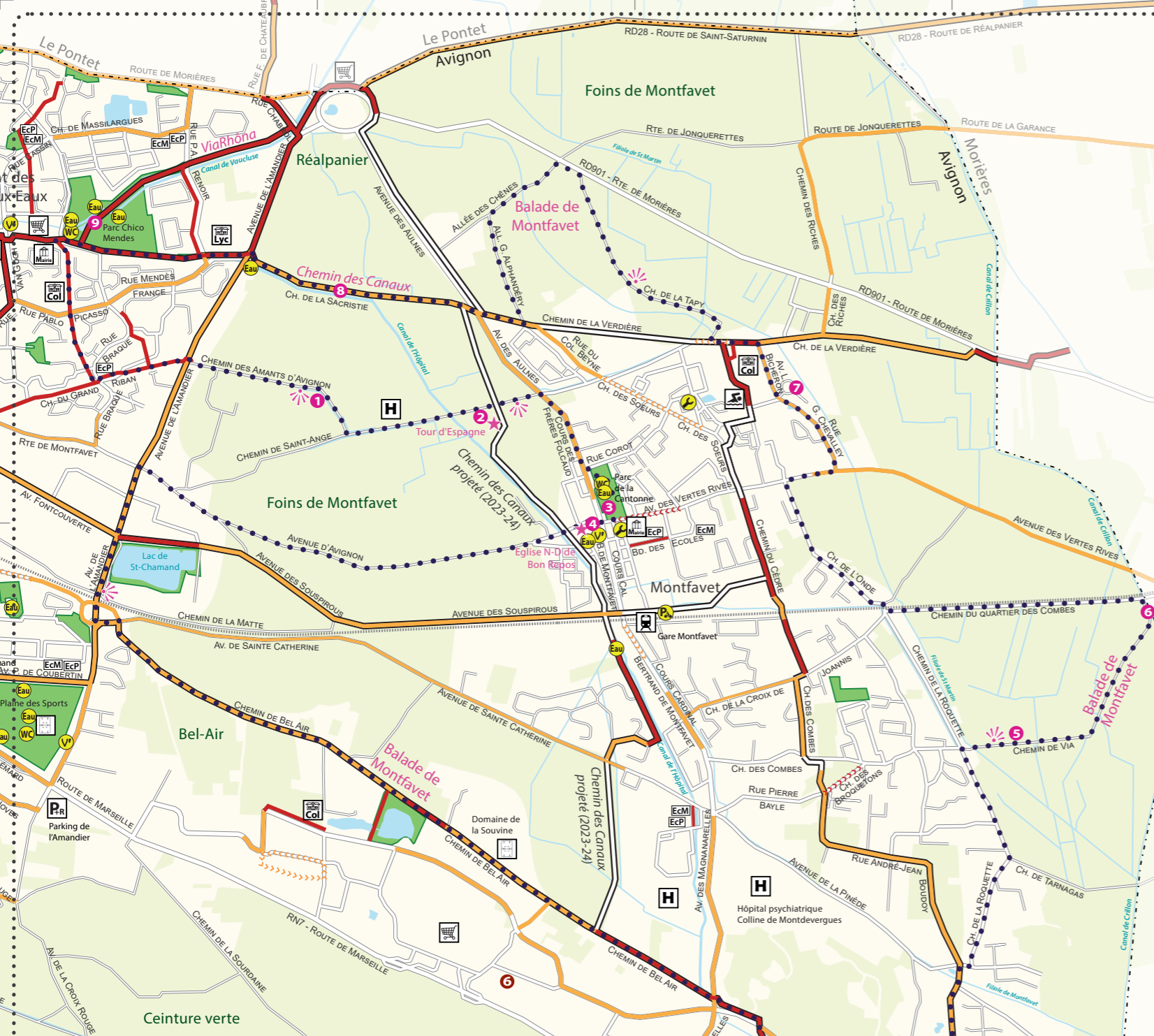
Transporteur, Cyclo-logistique

- La Roue Tourne**
LIVRAISON A VELO
4, bd Capdevila, Avignon (84)
<https://la-roue-tourne.com/> ; 09.51.28.95.12
- Pop-Messenger**
LIVRAISON A VELO, Avignon (84)
popmessengers@outlook.fr ; 06.38.14.49.50
- Vélove**
LIVRAISON A VELO, Avignon (84)
velovefrance@gmail.com ; 06.22.58.91.42
- Vélo-Cité**
VELO-TAXI
3 bis, pl. Louis Pasteur, Avignon (84)
<http://velociteavignon.com/> ; 06.37.36.48.89

Association

Roulons à Vélo
RECUPERATION, REPARATION, ACHAT
Imp. Marcel Reynier, 84000 Avignon (84)
<https://roulonsavelo.fr/> ; 04 90 32 83 55

Réalisation : Ville d'Avignon, Direction de la Programmation et de l'Aménagement Urbain / O. MARQUET / juillet 2022



Balade de Montfavet

Une balade de 19km entre ville et champs, baignée par les canaux!

Cette balade vous fera découvrir le village de Montfavet et la plaine fourragère, au riche patrimoine historique, naturel et paysager.

Le point de départ de cette balade est le quartier du Pont des Deux Eaux, dont l'appellation, remontant au XVIème s, évoque la double présence des canaux de Vaucluse et de l'Hopital, et d'un pont les franchissant.

..... tracé de la balade

A voir :

- 1 Les foins de Montfavet
- 2 La Tour d'Espagne
- 3 Le Parc de la Cantonne
- 4 L'église Notre-Dame de Bon-Repos
- 5 Vue sur les foins et le Ventoux
- 6 Le Canal de Crillon
- 7 Le Cèdre du Liban (arbre remarquable)
- 8 Le Canal de l'Hôpital
- 9 Le Canal de Vaucluse et les Moulins

Numéro Importants :
Mairie d'Avignon : 04 90 80 80 00
Office de Tourisme : 04 32 74 32 74
Police : 17 ; Secours : 18 ou 112

Contactez nous :
Des remarques ? Un problème à signaler ?
Contactez Allomairie :
<http://www.avignon.fr/contact/>
ou 04 90 80 80 00

AVIGNON
Ville d'exception

Balade de l'île de la Barthelasse

Une balade de 13km dans un écrin de verdure, à proximité du centre historique!

Plus grande île fluviale d'Europe avec 700 hectares, l'île de la Barthelasse est à cheval sur deux départements : le Gard et le Vaucluse. Très préservée, elle accueille une faune et une flore exceptionnellement riche, ainsi que des activités agricoles, de vigne et de maraîchage.

Le point de départ de la balade se situe aux pied des remparts, porte de l'Oulle.

..... tracé de la balade

A voir :

- 1 Les remparts d'Avignon
- 2 La promenade Antoine Pinay et la vue sur Avignon
- 3 Vue sur le Pont Saint Bénézet
- 4 Vue sur le Palais des Papes
- 5 Vue sur le Rocher des Doms (accès par bateau possible)
- 6 L'école de la Barthelasse
- 7 Le Château de la Barthelasse
- 8 Vue sur le Fort St André
- 9 Vue sur la Tour Philippe le Bel



Bon à savoir !

Visitez le Rocher des Doms depuis l'île grâce à la navette fluviale, gratuite, et accessible aux vélos. Plus d'infos ->

<https://avignon-tourisme.com/commerces/navette-Fluviale-bac-a-traille/>



Roulez en sécurité !

Voie verte
circulation réservée aux piétons et véhicules non motorisés

Aménagement cyclable conseillé
pour les cyclistes (mais pas obligatoire)

Cédez le passage cycliste
Les cyclistes peuvent franchir les feux rouges suivant le sens indiqué en cédant le passage à tous les usagers bénéficiant du feu vert, y compris les piétons.

- Jalonnement d'itinéraire spécifique aux vélos**
- Aire piétonne :**
- En aire piétonne, les vélos doivent rouler au pas et laisser la priorité aux piétons
- Les vélos sont autorisés à contre-sens
- Zone de rencontre et Zone 30 :**
- Dans ces zones, les Vélos sont autorisés à contre-sens sauf exception indiquée
- En zone de rencontre, le piéton est prioritaire sur tous types de véhicules, y compris les vélos.

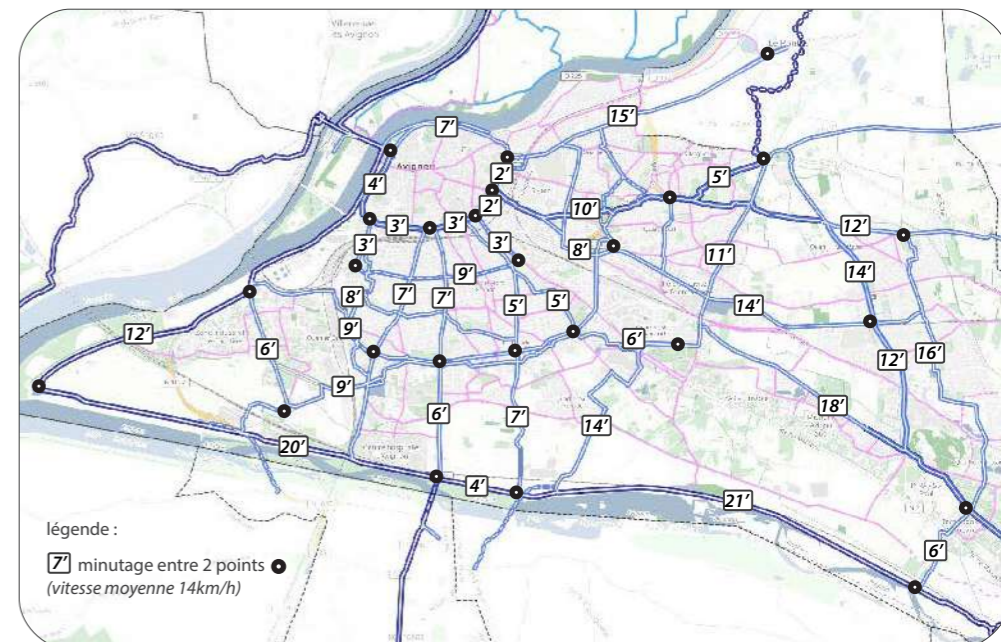
- Portières**
Éloignez vous des véhicules en stationnement, une portière pouvant s'ouvrir à tout moment.
- Angle Mort**
Faites attention aux angles mort des camions et bus quand vous les doublez, ceux ci peuvent vous couper la route sans vous avoir vu.
- Croisement**
A un croisement, le véhicule qui tourne et traverse votre piste ou bande cyclable doit vous céder la priorité. Soyez vigilant cependant, il peut ne pas vous avoir vu.

Légende

- Aménagements**
- Aménagements séparés de la circulation
 - Aménagements sur chaussée
 - Aménagements unidirectionnels
 - Itinéraires cyclables Principaux
 - Pas d'aménagement cyclable réservé
 - Balade touristique

- Services, points d'intérêts**
- Station Vélopop
 - Bornes de réparation / de gonflage
 - Consignes à vélo sécurisées
 - Toilettes publiques
 - Point d'eau
 - Musée / Monument / Point de vue
 - Equipements structurants
 - Ecole Maternelle, école Primaire

Les itinéraires principaux - temps de trajet



légende :

7' minutage entre 2 points
(vitesse moyenne 14km/h)